

## Castelsarrasin au 05/11/2023

### **Patrimoine : castelnau, bastide, 12 églises.**

La ville de Castelsarrasin (Tarn-et-Garonne) est un ancien castelnau du 12<sup>e</sup> siècle, situé sur une éminence, fondé par le Roi de France et le Comte de Toulouse. Devenu bastide juridique au 13<sup>e</sup> siècle.

Ville aux 5 couvents (Carme, Bénédictins, Capucins, Dominicains et Ursulines).

Castelsarrasin = Castro Sarraceno en latin = a priori castrum de Raymond Sarraceni (écrit aussi Sarrasi), haut dignitaire du Comte de Toulouse au 12<sup>e</sup> siècle, qui aurait participé à la création de la ville.

Altitude : 70 m

14000 habitants

Maire actuel : Jean-Philippe Bésiers

(cf <https://fr.wikipedia.org/wiki/Castelsarrasin> et <https://www.ville-castelsarrasin.fr/tourisme-et-patrimoine/histoire-de-la-ville> et <https://castel-patrimoine.com/histoire-de-castelsarrasin/> et <http://www.chateau-fort-manoir-chateau.eu/chateaux-tarn-garonne-chateau-castelsarrasin-chateau-rouge.html> et <https://journals.openedition.org/cem/19465> et <http://p6.storage.canalblog.com/66/63/1182834/109287853.pdf> )



Protection MH : 3 sites protégés (3 inscrits) et 4 monuments protégés (4 inscrits)

:

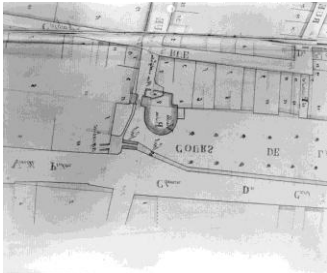
- Gorges de l'Aveyron et vallée de la Vère : inscrit 19/02/1985
- Bassin du Canal et ses abords : inscrit 31/01/1945
- Boulevards et promenade : inscrit 31/01/1945
- Hôtel de Marceillac au 54 rue de l'Egalité : inscrit 18/05/2006 (Les façades sur rue et sur jardin (y compris la marquise) et les toitures ; à l'intérieur, l'atrium

central et l'ensemble des espaces qui lui sont liés : tambour d'entrée, kiosque de réception, escalier et galeries de distribution)

- Eglise Saint-Sauveur : inscrit 31/07/2002
- Maison du 15e siècle place de la Liberté : inscrit 17/09/1926 (Façade sur rue)
- Immeuble dénommé "Maison Italienne" rue de la Révolution : inscrit 06/05/1947 (La maison) et inscrit 23/06/1950 (Les façades et les couvertures de l'immeuble)
- Stèle au 22 boulevard Marceau-Faure : désinscrit 24/03/2014 (Inscription du 6 mai 1947 de la stèle située 22, boulevard Marceau-Faure (encastrée dans le mur de l'Atelier de M. Sarremejane sis quartier Saint-Louis))

La ville comporte principalement les monuments suivants :

### - Remparts et portes de la ville :



Plan de la "porte neuve" ou "porte de la prison".





Tour de Micheau.

La muraille, construite entre 1303 et 1346, ceinturait la ville sur deux kilomètres et était bordée d'un profond fossé de 30 mètres de large, qui s'écoulait à l'emplacement du boulevard actuel. Au 14<sup>e</sup> siècle les 4 tours d'angle sont construites. La porte dite "de la prison" est construite en 1586. En 1622, le château est démoli sauf 2 tours. En 1752 un arrêt décide, pour agrandir la ville, de démolir les dernières murailles ainsi que de combler les fossés existants. Enceinte et ouvrages d'entrée sont détruits avant 1846. Seuls subsistent aujourd'hui un bout de rempart de 4 m de large, et la tour de Micheau (tour d'angle de la Sous-Préfecture).

Existaient 5 portes munies de tour, pont-levis et ravelins, aux 5 entrées principales de la ville : 1. Porte Moissagaise vers Moissac ; 2. Porte Garonne (ou porte Saint-Sauveur / porte de la petite Horloge) vers la Garonne ; 3. Porte Tolosanne (ou porte Saint-Louis) vers Toulouse ; 4. Porte d'Agre (ou porte de la Grande Horloge / porte des Capucins) vers Lafrançaise ; 5. Porte Neuve (ou porte Saint-Michel / porte Villedieu / porte de la prison), munie de deux tours fortes, percée en 1586 à l'extrémité de l'actuelle rue de la Justice.

Existaient 8 tours coiffées et munies de créneaux : la Grande tour, les tours de Micheau, de la Mirande, de Badens, du Bourreau, des Mouches, de Cambou, de Sage.

(cf <https://www.pop.culture.gouv.fr/notice/merimee/IA00039840> et <https://www.ville-castelsarrasin.fr/tourisme-et-patrimoine/histoire-de-la-ville/sites-remarquables/vestige-du-rempart> et <http://dreb.eklablog.com/castelsarrasin-la-ville-aux-4-couvents-gallery261851> et <http://www.castel-patrimoine.com/wp-content/uploads/2019/04/DDM-28-02-2019.jpg> et [https://nl-m-wikipedia-org.translate.goog/wiki/Castelsarrasin?\\_x\\_tr\\_sl=nl&\\_x\\_tr\\_tl=fr&\\_x\\_tr\\_hl=fr&\\_x](https://nl-m-wikipedia-org.translate.goog/wiki/Castelsarrasin?_x_tr_sl=nl&_x_tr_tl=fr&_x_tr_hl=fr&_x)

\_tr\_pto=sc et <https://castel-patrimoine.com/histoire-de-castelsarrasin/> et <https://www.ladepeche.fr/2019/02/28/lhistoire-des-tours-de-castelsarrasin,8041676.php> )

### - **Château :**

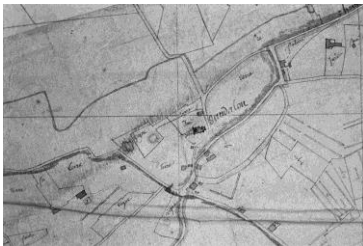
PAS DE PHOTO TROUVEE.

Tours du château.

Château-fort du 12<sup>e</sup> siècle à 1626, situé sur l'actuelle Promenade du Château. Castrum mentionné en 1162 parmi les propriétés du Comte de Toulouse. Entouré de hauts murs et bordé d'un fossé, il compte un donjon et cinq tours. L'une d'elles, tournée vers la ville, munie d'une barbacane et d'un solide pont-levis, est aussi la plus haute et imposante de toutes les tours de la sénéchaussée de Toulouse. En 1626, la forteresse, devenue inutile, est démolie, hormis deux tours. Une promenade du Roi y est aménagée en 1776.

(cf <http://dreb.eklablog.com/castelsarrasin-autres-decouvertes-gallery261989> et <https://www.ville-castelsarrasin.fr/tourisme-et-patrimoine/histoire-de-la-ville/sites-remarquables/vestige-du-rempart> )

### - **Oppidum :**



Motte fortifiée en terre située au lieu-dit Gandalou situé à 5 km au nord de la ville près de la départementale 118. Propriété privée.

(cf <https://www.pop.culture.gouv.fr/notice/merimee/IA00039882> )

### - **Prieuré de Saint-Jean :**

Ancien prieuré (1282-1789) situé à l'emplacement du couvent et de la chapelle des sœurs de la Compassion.

### - Couvent (ou chapelle) des soeurs de Notre-Dame de la Compassion :



Couvent du 19<sup>e</sup> siècle situé au 14, 16, 18 rue du Commandant Chatignière. Construit vers 1844 sous la direction de l'abbé Galtier. Ne subsiste que la chapelle. Un corps de bâtiment est ajouté vers 1858 (matrices cadastrales). Peintures murales par Pedoya. Vitraux signés et datés "D. Rigaud 1872". (cf <https://www.pop.culture.gouv.fr/notice/merimee/IA00039842> )

### - Chapelle Saint-Vincent de l'hôpital de Castelsarrasin :




Chapelle du 18<sup>e</sup> siècle située juste à l'entrée de l'actuel hôpital, Avenue du Maréchal Juin. Restaurée en 2019.

Ancien Hôpital situé Avenue du Maréchal Juin (face au n° 28). Construit au 18<sup>e</sup> siècle par la famille Leygue. D'abord un hôtel particulier presque à la campagne, puis hôpital-hospice dirigé par les sœurs de la charité de Saint-Vincent-de-Paul. Puis maternité de 1944 à 1981.

(cf <https://www.paroisse-castelsarrasin.fr/chapelle-saint-vincent> et <http://dreb.eklablog.com/castelsarrasin-autres-decouvertes-gallery261989> )

### - Chapelle Orthodoxe Saint-Nicolas d'Ohrid :



Chapelle du ? e siècle située au 476 Chemin des Dantous.  
(cf [https://eglise-info.com/ville/castelsarrasin\\_82100/](https://eglise-info.com/ville/castelsarrasin_82100/) )

**- Eglise Saint-Sauveur (ancien couvent des Bénédictins) :**



Eglise du 13e siècle située Place de la Raison. Ancien prieuré de bénédictins de l'abbaye de Moissac. Clocher et 1ère travée de la nef reconstruits vers 1868 par Théodore Olivier. Eglise composée de trois nefs, transept peu saillant et chevet plat. Reconstituée entre 1247 et 1260 pour frère Guillaume, recteur de la cure. Deux chapelles ajoutées au 14e siècle. Portail nord du 15e siècle. Chevet plat remplacé vers 1497 par l'abside actuelle. Eglise utilisée pour abriter le Temple de la Raison entre 1793 et 1795, puis rendue au culte. Cimetière abandonné avant 1836, date du cadastre ancien. Au sud de l'église se trouve le prieuré autour d'un cloître et de la maison du prieur. Cloître détruit en 1769. Le prieuré disparaît à la fin du 18e siècle.

(cf <https://www.pop.culture.gouv.fr/notice/merimee/IA00039841> et <https://www.pop.culture.gouv.fr/notice/merimee/PA82000006> )

### - **Commanderie d'Hospitaliers de Saint-Jean-de-Jérusalem (et Eglise Saint-Jean) :**



Commanderie du 16e siècle située au 51 rue Paul Descazeaux. La présence à Castelsarrasin des chevaliers de Saint-Jean-de-Jérusalem est attestée dès le début du 12e siècle. L'église située hors les murs est transférée dans l'agglomération au cours du 12e siècle et devient la seconde église paroissiale urbaine. Eglise reconstruite partiellement en 1515. Clocher-tour à deux étages, chacune de ses faces ajourées de deux fenêtres, à plein cintre, deuxième étage surmonté d'une flèche hexagonale à arêtes aux faces ajourées de petites ouvertures en forme de croix de Malte. Vitraux de Louis Victor Gesta de Toulouse. Au nord-ouest de l'église une sculpture de Casimir Ferrer, intitulée "Le Pèlerin".

(cf <https://www.pop.culture.gouv.fr/notice/merimee/IA00039844> et <https://fr.wikipedia.org/wiki/Castelsarrasin> )

### - **Couvent (ou monastère) des Carmes :**



Couvent du 13e siècle situé au 10 quater rue Paul Dessazeaux. Les carmes s'établirent à Castelsarrasin en 1282. Seuls, le portail et le clocher de l'église subsistent aujourd'hui. Clocher 16e siècle, en briques, hexagonal à sa base et heptagonal dans ses deux étages supérieurs. Portail fin 13e siècle, en plein cintre, encadrée par un long arceau en ogives à trois boudins.

Le couvent, vendu comme bien national, est acheté par la commune en 1791. L'église est transformée en prison vers 1812. Les bâtiments conventuels et le cloître sont détruits et font place avant 1836, date du cadastre ancien, à la gendarmerie, au tribunal et à la mairie.

(cf <https://www.pop.culture.gouv.fr/notice/merimee/IA00039845> et <http://dreb.eklablog.com/castelsarrasin-la-ville-aux-4-couvents-gallery261851> )

### - Couvent des Ursulines :



Couvent du 17<sup>e</sup> siècle situé au 44 rue de la Fraternité. Les ursulines s'établirent à Castelsarrasin en 1642. Bâtiments affectés à la sous-préfecture en 1809.

(cf <https://www.pop.culture.gouv.fr/notice/merimee/IA00039843> et <http://dreb.eklablog.com/castelsarrasin-la-ville-aux-4-couvents-gallery261851> )

### - Eglise Notre-Dame-de-la-Visitation de Gandalou :





Eglise du 14e siècle situé au lieu-dit Gandalou à 5 km au nord de la ville près de la départementale 118. Restaurée par l'abbaye de Moissac après 1663. Vitrail daté de 1921.

(cf <https://www.pop.culture.gouv.fr/notice/merimee/IA00039883> )

### - Eglise Saint-Martin-Belcassé de Saint-Martin :



Eglise du 16e siècle situé au lieu-dit Saint-Martin à 3 km au sud-est de la ville en bordure de la départementale 813. Construction de la chapelle droite au 19e siècle, après 1836, date du cadastre ancien. Reconstruction du clocher vers 1898. Vitraux signés "Henri Feur 1898".

(cf <https://www.pop.culture.gouv.fr/notice/merimee/IA00039896> )

### - Chapelle Notre-Dame-d'Alem :



Chapelle du 19<sup>e</sup> siècle située au lieu-dit Notre-Dame-d'Alem à 1 km au nord-ouest de la ville. Le premier titre attestant l'existence de cette chapelle date du 7 juin 1210. Détruite à trois reprises (guerre de Cent Ans, guerres de Religion et Révolution de 1789) puis reconstruite vers 1805.

(cf <https://www.pop.culture.gouv.fr/notice/merimee/IA00039891> )

### - Couvent des Dominicaines :



Couvent (1602-1792) situé à l'emplacement de l'école de musique et de la médiathèque actuelles, dont il ne subsiste aucun vestige.

(cf <https://fr.wikipedia.org/wiki/Castelsarrasin> et

<http://dreb.eklablog.com/castelsarrasin-la-ville-aux-4-couvents-gallery261851> )

### - Monastère des Capucins :

Monastère (1602-1793) dont il ne subsiste aucun vestige.

(cf <https://fr.wikipedia.org/wiki/Castelsarrasin> )